


ANEXO II DE LA RESOLUCIÓN DE SUPERINTENDENCIA N.º 266 -2013/SUNAT

DELIMITACIÓN DE ZONAS COMERCIALES A NIVEL NACIONAL



| Nº | DEPARTAMENTO | PROVINCIA | DISTRITO               | DELIMITACIÓN DE LA ZONA COMERCIAL   |
|----|--------------|-----------|------------------------|---|
| 1  | LIMA         | BARRANCA  | BARRANCA               | JR. AREQUIPA: DE LA CDRA. 1 A LA CDRA. 3  |
| 2  |              | BARRANCA  | BARRANCA               | JR. PROGRESO: DE LA CDRA. 1 A LA CDRA. 2  |
| 3  |              | LIMA      | COMAS                  | AV. VICTOR ANDRES BELAÚNDE: DE LA CDRA.1 A LA CDRA. 4   |
| 4  |              | HUAURA    | HUACHO                 | TODA EL ÁREA COMPRENDIDA DENTRO DEL PERÍMETRO CONFORMADO POR LA AV. SAN MARTÍN, LA CL. 9 DE OCTUBRE / CL. COLÓN, LA CL. MIGUEL GRAU Y LA CL. ELCORROBARRUTIA / CL. COLOMA |
| 5  |              | HUARAL    | HUARAL                 | TODA EL ÁREA COMPRENDIDA DENTRO DEL PERÍMETRO CONFORMADO POR LA AV. CAHUAS, EL JR. APARICIO, LA CL. DERECHA Y EL JR. LOS NATURALES  |
| 6  |              | LIMA      | JESÚS MARÍA            | TODA EL ÁREA COMPRENDIDA DENTRO DEL PERÍMETRO CONFORMADO POR LA AV. BRASIL, LA CL. AFRANIO DE MELLO FRANCO, EL JR. HORACIO URTEAGA Y LA CL. JOSÉ M. PLAZA                 |
| 7  |              | LIMA      | LA VICTORIA            | TODA EL ÁREA COMPRENDIDA DENTRO DEL PERÍMETRO CONFORMADO POR LA AV. PASEO DE LA REPÚBLICA, LA CL. RAIMONDI, LA CL. JOSÉ GALVEZ Y LA CL. GARCÍA NARANJO                    |
| 8  |              | LIMA      | LA VICTORIA            | TODA EL ÁREA COMPRENDIDA DENTRO DEL PERÍMETRO CONFORMADO POR LA AV. AVIACIÓN, LA AV. 28 DE JULIO, EL JR. HUÁNUCO Y JR. ITALIA   |
| 9  |              | LIMA      | LIMA                   | TODA EL ÁREA COMPRENDIDA DENTRO DEL PERÍMETRO CONFORMADO POR LA AV. URUGUAY, EL JR. WASHINGTON , LA AV. ESPAÑA , LA AV. PASEO DE LA REPUBLICA Y EL JR. DE LA UNIÓN        |
| 10 |              | LIMA      | LIMA                   | TODA EL ÁREA COMPRENDIDA DENTRO DEL PERÍMETRO CONFORMADO POR EL JR. HUANCVELICA, EL JR. CÁRCAMO, LA AV. GUILLERMO DANSEY Y EL JR. HUAROCHIRI                              |
| 11 |              | LIMA      | LIMA                   | TODA EL ÁREA COMPRENDIDA DENTRO DEL PERÍMETRO CONFORMADO POR LA AV. ABANCAY, EL JR. JUNÍN, EL JR. PARURO Y EL JR. PUNO  |
| 12 |              | LIMA      | MAGDALENA DEL MAR      | TODA EL ÁREA COMPRENDIDA DENTRO DEL PERÍMETRO CONFORMADO POR EL JR. GONZALES (ex SAN MARTIN), EL JR. VIVERO (ex TACNA), EL JR. LAZO (ex GRAU) Y EL JR. ECHENIQUE          |
| 13 |              | LIMA      | PUENTE PIEDRA          | CUADRA 1 DE LA AV. PUENTE PIEDRA / PANAMERICANA NORTE KM 30 Y JR. LECAROS: DE LA CDRA. 1 A LA CDRA. 3   |
| 14 |              | LIMA      | SAN JUAN DE LURIGANCHO | AV. GRAN CHIMÚ  |
| 15 |              | LIMA      | SAN JUAN DE MIRAFLORES | AV. LA ROSA LOZANO (ex ALLENDE): CDRA. 10 Y AV. SAN JUAN: CDRA. 15  |
| 16 |              | LIMA      | SAN MARTIN DE PORRES   | AV. ALFREDO MENDIOLA: DE LA CDRA. 9 A LA CDRA. 13   |
| 17 |              | LIMA      | SANTIAGO DE SURCO      | TODA EL ÁREA COMPRENDIDA DENTRO DEL PERÍMETRO CONFORMADO POR LA AV. AVIACIÓN, LA CL. MANUEL SCORZA (ex "E"), LA CL. GALENO Y LA AV. ALFREDO BENAVIDES                     |



**ANEXO II DE LA RESOLUCIÓN DE SUPERINTENDENCIA N.º 266 -2013/SUNAT**

**DELIMITACIÓN DE ZONAS COMERCIALES A NIVEL NACIONAL**

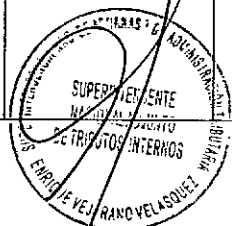

| Nº | DEPARTAMENTO | PROVINCIA | DISTRITO                                  | DELIMITACIÓN DE LA ZONA COMERCIAL   |
|----|--------------|-----------|---|---|
| 18 |              | LIMA      | VILLA EL SALVADOR                         | TODA EL ÁREA COMPRENDIDA DENTRO DEL PERÍMETRO CONFORMADO POR LA AV. SEPARADORA INDUSTRIAL, LA AV. EL SOL, LA AV. SOLIDARIDAD Y LA AV. JUAN VELAZCO ALVARADO   |
| 19 |              | LIMA      | VILLA EL SALVADOR                         | AV. REVOLUCIÓN  |
| 20 | AREQUIPA     | AREQUIPA  | AREQUIPA                                  | TODA EL ÁREA COMPRENDIDA DENTRO DEL PERÍMETRO CONFORMADO POR LA CL. PUENTE GRAU / CL. AYACUCHO, LA CL. PERAL, LA CL. MELGAR, LA CL. COLON / CL. PIZARRO, LA CL. SANTO DOMINGO / CL. MORÁN / CL. PORTAL DE LA MUNICIPALIDAD / CL. PUENTE BOLOGNESI Y LA CL. CRUZ VERDE / CL. VILLALBA                                |
| 21 |              | AREQUIPA  | AREQUIPA                                  | TODA EL ÁREA COMPRENDIDA DENTRO DEL PERÍMETRO CONFORMADO POR LA CL. LA SALLE, LA CL. GOYONECHE, LA CL. CHAVEZ DE LA ROSA, LA CL. LA PAZ, LA CL. MARIANO MELGAR, LA CL. SAN PEDRO, LA CL. SAN JOSÉ, LA CL. PIZARRO, LA CL. DEAN VALDIVIA, LA CL. JORGE CHAVEZ, LA CL. PAUCARPATA Y LA AV. INDEPENDENCIA              |
| 22 |              | AREQUIPA  | AREQUIPA                                  | TODA EL ÁREA COMPRENDIDA DENTRO DEL PERÍMETRO CONFORMADO POR LA CL. PIZARRO, LA CL. 2 DE MAYO, LA CL. NICOLAS DE PIEROLA, LA CL. G. DE CARBAJAL, LA CL. 28 DE JULIO, LA CL. LA MERCED, LA CL. TRISTAN, LA CL. CRUZ VERDE Y LA CL. PUENTE BOLOGNESI / CL. PORTAL DE LA MUNICIPALIDAD / CL. MORÁN / CL. SANTO DOMINGO |
| 23 |              | AREQUIPA  | JACOBO HUNTER                             | TODA EL ÁREA COMPRENDIDA DENTRO DEL PERÍMETRO CONFORMADO POR LA AV. FORJA, LA CL. VICTOR LIRA, LA CL. ERNESTO GUNTHER Y LA CL. ZEGARRA BALLON   |
| 24 |              | SANTA     | CHIMBOTE                                  | TODA EL ÁREA COMPRENDIDA DENTRO DEL PERÍMETRO CONFORMADO POR EL JR. JOSÉ OLAYA, EL JR. MANUEL VILLAVICENCIO, JR. LEONCIO PRADO Y LA AV. JOSÉ GALVEZ   |
| 25 | SANTA        | CHIMBOTE  | AV. BUENOS AIRES (CDRAS.: DE LA 1 A LA 6) |   |
| 26 | SANTA        | CHIMBOTE  | AV. JOSÉ BALTA (CDRAS.: DE LA 8 A LA 12)  |   |
| 27 | SANTA        | CHIMBOTE  | AV. JOSÉ PARDO (CDRAS.: DE LA 10 A LA 14) |   |
| 28 | ANCASH       | SANTA     | NUEVO CHIMBOTE                            | AV. PACIFICO MANZANAS: "F", "H" (URB. BUENOS AIRES); "W", "W1", "W2" (URB. MIGUEL GRAU); "I2", "J2", "K2", "L2" (URB. PACIFICO) Y "A1", "B1", "C1", "D1" (URB. CASUARINAS II ETAPA)   |
| 29 |              | SANTA     | NUEVO CHIMBOTE                            | AV. ARGENTINA MANZANAS "A3", "B3", "D3", "F3", "H3" (URB. UNICRETO); "I", "J", "K" (URB. BANCHERO); "M", "N", "O" (URB. SANTA CRISTINA)   |
| 30 |              | HUARAZ    | HUARAZ                                    | TODA EL ÁREA COMPRENDIDA DENTRO DEL PERÍMETRO CONFORMADO POR LA AV. ANTONIO RAYMONDI, EL JR. SAN CRISTOBAL Y EL JR. 13 DE DICIEMBRE CON EL JR. HUASCARÁN  |
| 31 |              | HUARAZ    | INDEPENDENCIA                             | AV. CENTENARIO (CDRAS.: DE LA 1 A LA 8)   |



**ANEXO II DE LA RESOLUCIÓN DE SUPERINTENDENCIA N.º 266 -2013/SUNAT**

**DELIMITACIÓN DE ZONAS COMERCIALES A NIVEL NACIONAL**


| Nº | DEPARTAMENTO | PROVINCIA   | DISTRITO   | DELIMITACIÓN DE LA ZONA COMERCIAL   |
|----|--------------|-------------|--|---|
| 32 | APURIMAC     | ABANCAY     | ABANCAY  | TODA EL ÁREA COMPRENDIDA DENTRO DEL PERÍMETRO CONFORMADO POR LA AV. DIAZ BARCENAS, EL JR. CHALHUANCA, EL JR. LIMA Y LA AV. NUÑEZ                                      |
| 33 |              | ABANCAY     | ABANCAY  | AV. VENEZUELA (CDRAS.: DE LA 1 A LA 6)  |
| 34 |              | ABANCAY     | ABANCAY  | AV. PANAMERICANA (CDRAS.: DE LA 1 A LA 4)   |
| 35 |              | ANDAHUAYLAS | ANDAHUAYLAS  | TODA EL ÁREA COMPRENDIDA DENTRO DEL PERÍMETRO CONFORMADO POR LA AV. PERU, EL JR. HUGO PESCE, EL JR. JUAN F. RAMOS Y EL JR. RICARDO PALMA                              |
| 36 |              | ANDAHUAYLAS | ANDAHUAYLAS  | AV. PERU (CDRAS.: DE LA 1 A LA 9)   |
| 37 |              | ANDAHUAYLAS | ANDAHUAYLAS  | AV. ANDAHUAYLAS (CDRAS.: DE LA 1 A LA 4) Y EL PSJE. MALINAS (CDRAS.: DE LA 1 A LA 2)  |
| 38 |              | AYACUCHO    | AYACUCHO   | HUAMANGA  |
| 39 | CAJAMARCA    | CAJAMARCA   | CAJAMARCA  | TODA EL ÁREA COMPRENDIDA DENTRO DEL PERÍMETRO CONFORMADO POR EL JR. CHANCHAMAYO, EL JR. 2 DE MAYO, EL JR. DEL COMERCIO Y EL JR. HORACIO URTEAGA / JR. MIGUEL IGLESIAS |
| 40 |              | CAJAMARCA   | CAJAMARCA  | TODA EL ÁREA COMPRENDIDA DENTRO DEL PERÍMETRO CONFORMADO POR EL JR. LOS GLADIOLOS, EL JR. TAYABAMBA, EL JR. CHANCHAMAYO, Y EL JR. REVILLA PEREZ / JR. DEL BATÁN       |
| 41 |              | CAJAMARCA   | CAJAMARCA  | AV. SAN MARTÍN DE PORRES (CDRAS.: DE LA 5 A LA 19)  |
| 42 |              | CAJAMARCA   | CAJAMARCA  | AV. MÁRTIRES DE UCHURACAY (CDRAS.: DE LA 1 A LA 18)   |
| 43 |              | CAJAMARCA   | CAJAMARCA  | AV. VIA DE EVITAMIENTO SUR (CDRAS.: DE LA 3 A LA 22)  |
| 44 | CUSCO        | CANCHIS     | SICUANI  | JR. DOS DE MAYO (CDRAS.: DE LA 1 A LA 3) Y JR. GARCILASO DE LA VEGA (CDRAS.: DE LA 1 A LA 2)  |
| 45 |              | CUSCO       | CUSCO  | TODA EL ÁREA COMPRENDIDA DENTRO DEL PERÍMETRO CONFORMADO POR LA CL. TECTE, LA CL. NUEVA / CL. MONJASPATA, LA AV. DEL EJERCITO Y LA CL. BELÉN                          |
| 46 |              | CUSCO       | SANTIAGO   | CL. CONSTITUCIÓN (CDRA. 2) Y CL. PUEBLO JOVEN MANCO CAPAC (CDRAS.: DE LA 1 A LA 2)  |
| 47 |              | CUSCO       | WANCHAQ  | AV. CONFRATERNIDAD (CDRA. 1) Y CL. ZAVALETA (CDRA. 1)   |
| 48 |              | CUSCO       | WANCHAQ  | TODA EL ÁREA COMPRENDIDA DENTRO DEL PERÍMETRO CONFORMADO POR LA AV. DE LA CULTURA, LA CL. TUPAC AMARU, LA AV. MICAELA BASTIDAS Y LA AV. PEDRO VILCA APAZA             |
| 49 |              | CUSCO       | WANCHAQ  | TODA EL ÁREA COMPRENDIDA DENTRO DEL PERÍMETRO CONFORMADO POR LA AV. DE LA CULTURA, AV. PEDRO VILCA APAZA, AV. LOS INCAS Y LA AV. LLOQUE YUPANQUI                      |
| 50 | URUBAMBA     | MACHUPICCHU | TODA EL ÁREA COMPRENDIDA DENTRO DEL PERÍMETRO CONFORMADO POR LA AV. IMPERIO DE LOS INCAS, AV. PACHACUTEC, LA CL. WIRACOCHA, LA AV. HERMANOS AYAR, LA CL. YAHUAR HUACA Y LA CL. CHUMPI WIÑAY. |   |



**ANEXO II DE LA RESOLUCIÓN DE SUPERINTENDENCIA N.º266 -2013/SUNAT**

**DELIMITACIÓN DE ZONAS COMERCIALES A NIVEL NACIONAL**




| Nº | DEPARTAMENTO | PROVINCIA     | DISTRITO   | DELIMITACIÓN DE LA ZONA COMERCIAL   |
|----|--------------|---------------|--|---|
| 51 |              | LA CONVENCION | SANTA ANA  | TODA EL ÁREA COMPRENDIDA DENTRO DEL PERÍMETRO CONFORMADO POR LA AV. SAN MARTÍN, JR. LA CONVENCION, JR. MACHUPICCHU Y LA AV. EDGAR DE LA TORRE   |
| 52 |              | URUBAMBA      | URUBAMBA   | TODA EL ÁREA COMPRENDIDA DENTRO DEL PERÍMETRO CONFORMADO POR LA AV. MARISCAL CASTILLA, JR. PALACIO, LA AV. BERRIOZABAL Y LA AV. FERROCARRIL   |
| 53 | ICA          | ICA           | ICA  | TODA EL ÁREA COMPRENDIDA DENTRO DEL PERÍMETRO CONFORMADO POR LA AV. ARENALES, LA AV. LEON ARECHUA Y LAS MANZANAS "A", "F", "G", "K", "L" Y "N" (URB. LOS VIÑEDOS DE SANTA MARÍA)                    |
| 54 |              | ICA           | ICA  | TODA EL ÁREA COMPRENDIDA DENTRO DEL PERÍMETRO CONFORMADO POR LA AV. FERNANDO LEON DE VIVERO, LA PROLONGACION ARENALES, LA CARRETERA EX. PANAMERICANA SUR Y LA AV. LOS FARDOS                        |
| 55 |              | ICA           | ICA  | AV. LOS MAESTROS (PANAMERICANA SUR KM 305 ) Y LA AV. CONFRATERNIDAD (S/N)   |
| 56 |              | ICA           | ICA  | TODA EL ÁREA COMPRENDIDA DENTRO DEL PERÍMETRO CONFORMADO POR LA AV. GRAU, LA CL. TUMBES, LA CL. CERRO AZUL Y CL. AMAZONAS   |
| 57 |              | ICA           | ICA  | TODA EL ÁREA COMPRENDIDA DENTRO DEL PERÍMETRO CONFORMADO POR LA CL. PUNO, LA CL. AMAZONAS, LA CL. MOQUEGUA Y LA CL. TUMBES  |
| 58 |              | ICA           | ICA  | TODA EL ÁREA COMPRENDIDA DENTRO DEL PERÍMETRO CONFORMADO POR LA CL. PUNO, LA CL. CALLAO / CL. LIMA, CL. CAJAMARCA Y LA CL. PAITA / CL. TUMBES   |
| 59 |              | CHINCHA       | CHINCHA ALTA   | TODA EL ÁREA COMPRENDIDA DENTRO DEL PERÍMETRO CONFORMADO POR LA CL. SUCRE, LA CL. FAUSTINO SANCHEZ CARRIÓN / CALLE. MARISCAL CASTILLA, LA AV. MARISCAL BENAVIDES Y LA CL. CALLAO / CL. CALLAO NORTE |
| 60 |              | NAZCA         | NAZCA  | TODA EL ÁREA COMPRENDIDA DENTRO DEL PERÍMETRO CONFORMADO POR LA CL. LIMA, CL. TACNA, LA CL. BOLOGNESI Y LA CL. IGNACIO MORSESKY   |
| 61 |              | PISCO         | PISCO  | TODA EL ÁREA COMPRENDIDA DENTRO DEL PERÍMETRO CONFORMADO POR LA CL. BEATITA DE HUMAY, LA CL. FERMIN TANGUIS, LA CL. PEDRO PABLO CASTRO Y EL JR. AUGUSTO B. LEGUIA                                   |
|    |              | PISCO         | PISCO  | TODA EL ÁREA COMPRENDIDA DENTRO DEL PERÍMETRO CONFORMADO POR LA AV. 4 DE JULIO, LA CL. RAUL PORRAS, LA CL. FERMIN TANGUIS Y LA CL. PEDRO PABLO CASTRO   |
| 63 | PISCO        | PISCO         | TODA EL ÁREA COMPRENDIDA DENTRO DEL PERÍMETRO CONFORMADO POR LA CL. COMERCIO / LA AV. PROGESO, LA AV. JOSÉ DE SAN MARTIN, LA CL. PEDEMONTE Y LA CL. LIBERTAD |   |
| 64 | JUNÍN        | HUANCAYO      | CHILCA   | TODA EL ÁREA COMPRENDIDA DENTRO DEL PERÍMETRO CONFORMADO POR LA AV. LEONCIO PRADO, AV. HUANCVELICA, LA AV. 9 DE DICIEMBRE Y EL JR. MARISCAL CASTILLA (ex REAL)                                      |
| 65 |              | HUANCAYO      | EL TAMBO   | AV. INDEPENDENCIA (CDRAS.: DE LA 1 A LA 7) Y AV. HUANCVELICA (CDRAS.: DE LA 3 A LA 20)  |



**ANEXO II DE LA RESOLUCIÓN DE SUPERINTENDENCIA N.º 266 -2013/SUNAT**

**DELIMITACIÓN DE ZONAS COMERCIALES A NIVEL NACIONAL**



| Nº | DEPARTAMENTO  | PROVINCIA | DISTRITO            | DELIMITACIÓN DE LA ZONA COMERCIAL  |
|----|---------------|-----------|---------------------|--|
| 66 |               | HUANCAYO  | EL TAMBO            | TODA EL ÁREA COMPRENDIDA DENTRO DEL PERÍMETRO CONFORMADO POR LA AV. MARIATEGUI, EL JR. AREQUIPA, EL JR. PARRA DEL RIEGO Y LA AV. FERROCARRIL   |
| 67 |               | HUANCAYO  | HUANCAYO            | TODA EL ÁREA COMPRENDIDA DENTRO DEL PERÍMETRO CONFORMADO POR LA AV. GIRALDEZ LA AV. FERROCARRIL, PROLONGACIÓN TARAPACA, LA AV. JOSÉ OLAYA Y EL JR. LOS ANGELES                               |
| 68 |               | HUANCAYO  | HUANCAYO            | TODA EL ÁREA COMPRENDIDA DENTRO DEL PERÍMETRO CONFORMADO POR LA AV. FERROCARRIL, JR. CAJAMARCA, AV. HUANCAMELICA Y EL JR. AYACUCHO   |
| 69 | HUANUCO       | HUANUCO   | HUANUCO             | TODA EL ÁREA COMPRENDIDA DENTRO DEL PERÍMETRO CONFORMADO POR EL JR. INDEPENDENCIA, JR. AGUILAR, JR. ABTAO Y EL JR. GENERAL PRADO   |
| 70 | LA LIBERTAD   | TRUJILLO  | TRUJILLO            | TODA EL ÁREA COMPRENDIDA DENTRO DEL PERÍMETRO CONFORMADO POR LA AV. VILLARREAL, LA AV. 8 DE OCTUBRE, LA CL. LOS LAURELES Y LA AV. PROLONGACION 7 JUNIO                                       |
| 71 |               | TRUJILLO  | TRUJILLO            | TODA EL ÁREA COMPRENDIDA DENTRO DEL PERÍMETRO CONFORMADO POR LA AV. PERU, LA CL. HUALLAGA, LA AV. SANTA Y LA CL. AMAZONAS  |
| 72 |               | TRUJILLO  | TRUJILLO            | TODA EL ÁREA COMPRENDIDA DENTRO DEL PERÍMETRO CONFORMADO POR LA AV. JOSÉ MARIA EGUREN, LA CL. SINCHI ROCA, AV. ESPAÑA, EL JR. GRAU, EL JR. GAMARRA /LA CL. ATAHUALPA Y LA AV. LOS INCAS      |
| 73 |               | TRUJILLO  | TRUJILLO            | TODA EL ÁREA COMPRENDIDA DENTRO DEL PERÍMETRO CONFORMADO POR LA AV. CESAR VALLEJO, LA CL. JOSÉ GALVEZ, LA CL. BALBOA, LA CL. GARCIA CALDERON , LA CL. ASCENCIO SEGURA Y LA AV. RICARDO PALMA |
| 74 | LAMBAYEQUE    | CHICLAYO  | CHICLAYO            | TODA EL ÁREA COMPRENDIDA DENTRO DEL PERÍMETRO CONFORMADO POR LA AV. JOSÉ BALTA, LA CL. MANUEL PARDO, LA CL. ALFONSO UGARTE Y LA CL. ARICA  |
| 75 |               | CHICLAYO  | CHICLAYO            | TODA EL ÁREA COMPRENDIDA DENTRO DEL PERÍMETRO CONFORMADO POR LA AV. JOSÉ BALTA, LA CL. ARICA, LA CL. 7 DE ENERO, Y LA CL. ANDRES RAZURI  |
| 76 |               | CHICLAYO  | JOSÉ LEONARDO ORTIZ | TODA EL ÁREA COMPRENDIDA DENTRO DEL PERÍMETRO CONFORMADO POR LA CL. RICARDO PALMA, LA AV. KENNEDY, LA AV. DORADO Y LA CL. BOLIVAR  |
| 77 |               | CHICLAYO  | JOSE LEONARDO ORTIZ | CL. CLAVELES (CDRAS.: DE LA 1 A LA 3)  |
| 78 | LORETO        | MAYNAS    | BELEN               | TODA EL ÁREA COMPRENDIDA DENTRO DEL PERÍMETRO CONFORMADO POR LA CL. SAN MARTÍN (ex MARISCAL CACERES), AV. ALMIRANTE GRAU, LA CL. ALFONSO UGARTE, Y LA CL. RAMIREZ HURTADO                    |
| 79 |               |           | PUNCHANA            | TODA EL ÁREA COMPRENDIDA DENTRO DEL PERÍMETRO CONFORMADO POR LA AV. 28 DE JULIO, LA CL. CAHUIDE, LA CL. PANAMÁ, LA CL. CUSCO, LA CL. BENAVIDES Y LA CL. AUGUSTO FREYRE                       |
| 80 |               |           | SAN JUAN BAUTISTA   | AV. ABELARDO QUIÑONES (KM DEL 4 AL 6) Y CARRETERA IQUITOS - NAUTA (KM 1)   |
| 81 | ALTO AMAZONAS |           | YURIMAGUAS          | TODA EL ÁREA COMPRENDIDA DENTRO DEL PERÍMETRO CONFORMADO POR EL JR. TACNA, EL JR. ATAHUALPA, LA CL. MARISCAL CASTILLA Y EL JR. 28 DE JULIO   |



**ANEXO II DE LA RESOLUCIÓN DE SUPERINTENDENCIA N.º 266 -2013/SUNAT**

**DELIMITACIÓN DE ZONAS COMERCIALES A NIVEL NACIONAL**



| Nº | DEPARTAMENTO  | PROVINCIA        | DISTRITO  | DELIMITACIÓN DE LA ZONA COMERCIAL  |
|----|---------------|------------------|---|--|
| 82 | MADRE DE DIOS | TAMBOPATA        | TAMBOPATA   | TODA EL ÁREA COMPRENDIDA DENTRO DEL PERÍMETRO CONFORMADO POR LA AV. DOS DE MAYO, LA AV. TAMBOPATA, LA AV. FIZTCARRALD Y LA AV. LEON VELARDE  |
| 83 | MOQUEGUA      | ILO              | ILO   | TODA EL ÁREA COMPRENDIDA DENTRO DEL PERÍMETRO CONFORMADO POR LA CL. ABTAO, LA CL. 2 DE MAYO, LA CL. CALLAO Y LA CL. ALFONSO UGARTE   |
| 84 |               | ILO              | ILO   | TODA EL ÁREA COMPRENDIDA DENTRO DEL PERÍMETRO CONFORMADO POR LA CL. ALTO DE LA ALIANZA, LA CL. MOLLENDO, LA CL. SAN JERÓNIMO Y LA AV. MARIANO LINO URQUIETA (CDRAS.: DE LA 1 A LA 7) |
| 85 |               | MARISCAL NIETO   | MOQUEGUA  | TODA EL ÁREA COMPRENDIDA DENTRO DEL PERÍMETRO CONFORMADO POR LA CL. BALTA / LA CL. MIGUEL GRAU, LA CL. PIURA, LA CL. AYACUCHO Y LA CL. AMAZONAS                                      |
| 86 | PIURA         | PIURA            | PIURA   | TODA EL ÁREA COMPRENDIDA DENTRO DEL PERÍMETRO CONFORMADO POR LA AV. SANCHEZ CERRO, EL JR. "B", LA AV. SULLANA, Y LA AV. MÁRTIRES DE UCHURACCAY (EX COUNTRY)                          |
| 87 |               | PIURA            | CATACAOS  | TODA EL ÁREA COMPRENDIDA DENTRO DEL PERÍMETRO CONFORMADO POR LA AV. CAYETANO HEREDIA, LA CL. 6 DE NOVIEMBRE, LA CL. ICA Y EL JR. REAL  |
| 88 |               | SECHURA          | SECHURA   | TODA EL ÁREA COMPRENDIDA DENTRO DEL PERÍMETRO CONFORMADO POR LA AV. PRIMAVERA, LA CL. SAN MARTÍN, LA AV. LUIS EGUIGUREN Y LA CL. CÉSAR PINGLO  |
| 89 |               | SULLANA          | SULLANA   | TODA EL ÁREA COMPRENDIDA DENTRO DEL PERÍMETRO CONFORMADO POR LA AV. JOSÉ DE LAMA, LA TRANSVERSAL TARAPACÁ, EL CANAL VIA Y LA TRANSVERSAL AYACUCHO                                    |
| 90 | PUNO          | TALARA           | PARIÑAS   | TODA EL ÁREA COMPRENDIDA DENTRO DEL PERÍMETRO CONFORMADO POR LA AV. GRAU, LA AV. "G", LA AV. MARISCAL CASTILLA / LA AV. "D" Y LA AV. MÁRTIRES PETROLEROS                             |
| 91 |               | PUNO             | PUNO  | TODA EL ÁREA COMPRENDIDA DENTRO DEL PERÍMETRO CONFORMADO POR LA AV. SIMON BOLIVAR, LA AV. FLORAL, LA AV. LA TORRE Y EL JR. LOS INCAS   |
| 92 |               | SAN ROMAN        | JULIACA   | TODA EL ÁREA COMPRENDIDA DENTRO DEL PERÍMETRO CONFORMADO POR EL JR. SUCRE, EL JR. LIMA, EL JR. 2 DE MAYO (CDRA: 1), EL JR. NICOLAS DE PIEROLA Y EL JR. BENIGNO BALLÓN                |
| 93 | SAN MARTÍN    | BELLAVISTA       | BELLAVISTA  | TODA EL ÁREA COMPRENDIDA DENTRO DEL PERÍMETRO CONFORMADO POR EL JR. OLMEDO CARDENAS INFANTE, EL JR. MIGUEL GRAU, EL JR. MARISCAL CACERES Y EL JR. IQUITOS                            |
| 94 |               | MARISCAL CACERES | JUANJUI   | TODA EL ÁREA COMPRENDIDA DENTRO DEL PERÍMETRO CONFORMADO POR EL JR. EDUARDO PEÑA MEZA, EL JR. PROGRESO, EL JR. MARISCAL CASTILLA Y EL JR. SARGENTO LORES.                            |
| 96 |               | SAN MARTÍN       | BANDA DE SHILCAYO   | TODA EL ÁREA COMPRENDIDA DENTRO DEL PERÍMETRO CONFORMADO POR LA CARRETERA FERNANDO BELAUNDE, LA CARRETERA YURIMAGUAS, EL JR. AMAZONAS Y EL JR. 1 DE ABRIL                            |
|    | SAN MARTÍN    | MORALES          | TODA EL ÁREA COMPRENDIDA DENTRO DEL PERÍMETRO CONFORMADO POR EL JR. GUEPI / EL JR. LETICIA, EL JR. JOSÉ OLAYA / EL JR. JORGE CHAVEZ, EL JR. TUPAC AMARU / EL JR. SIMON BOLIVAR Y EL JR. SUCRE |  |



**ANEXO II DE LA RESOLUCIÓN DE SUPERINTENDENCIA N.º 266 -2013/SUNAT**

**DELIMITACIÓN DE ZONAS COMERCIALES A NIVEL NACIONAL**

| Nº  | DEPARTAMENTO | PROVINCIA        | DISTRITO                   | DELIMITACIÓN DE LA ZONA COMERCIAL  |
|-----|--------------|------------------|----------------------------|--|
| 97  |              | SAN MARTÍN       | TARAPOTO                   | TODA EL ÁREA COMPRENDIDA DENTRO DEL PERÍMETRO CONFORMADO POR EL JR. MARISCAL SUCRE, EL JR. ORELLANA, EL JR. MARTINEZ DE COMPAGNON Y EL JR. AUGUSTO B. LEGUIA   |
| 98  |              | MOYOBAMBA        | MOYOBAMBA                  | TODA EL ÁREA COMPRENDIDA DENTRO DEL PERÍMETRO CONFORMADO POR EL JR. ALONSO DE ALVARADO, EL JR. EMILIO ACOSTA, Y EL JR. MANUEL DEL AGUILA Y EL JR. OSCAR R. BENAVIDES   |
| 99  |              | RIOJA            | RIOJA                      | TODA EL ÁREA COMPRENDIDA DENTRO DEL PERÍMETRO CONFORMADO POR EL JR. ANGAIZA, EL JR. RAMÓN CASTILLA, EL JR. LIBERTAD Y EL JR. FAUSTINO MALDONADO  |
| 100 |              | RIOJA            | NUEVA CAJAMARCA            | TODA EL ÁREA COMPRENDIDA DENTRO DEL PERÍMETRO CONFORMADO POR LA AV. CAJAMARCA NORTE / LA AV. CAJAMARCA SUR, EL JR. COMERCIO, EL JR. JAEN Y EL JR. PIURA  |
| 101 |              | TOCACHE          | TOCACHE                    | JR. FREDDY ALIAGA (CDRAS.: DE LA 1 A LA 10) Y JR. JORGE CHAVEZ (CDRAS.: DE LA 4 A LA 9)  |
| 102 | TACNA        | TACNA            | ALTO DE LA ALIANZA         | TODA EL ÁREA COMPRENDIDA DENTRO DEL PERÍMETRO CONFORMADO POR LA AV. CIRCUNVALACIÓN, LA CL. 15 DE AGOSTO, LA AV. INDUSTRIAL Y LA AV. GUSTAVO PINTO  |
| 103 |              | TACNA            | CIUDAD NUEVA               | TODA EL ÁREA COMPRENDIDA DENTRO DEL PERÍMETRO CONFORMADO POR LA AV. INTERNACIONAL, LA CL. BAQUIJANO Y CARRILLO, LA CL. MIGUEL LORENZO DE VIDAURRE Y LA AV. LOS PROCERES  |
| 104 |              | TACNA            | CRNEL. GREGORIO ALBARRACÍN | AV. LA CULTURA (CDRAS.: DE LA 8 A LA 11) Y CL. ESCRITORES (CDRAS.: DE LA 4 A LA 6)   |
| 105 |              | TACNA            | TACNA                      | TODA EL ÁREA COMPRENDIDA DENTRO DEL PERÍMETRO CONFORMADO POR LA CL. TARAPACA, LA AV. VARELA, LA AV. CORONEL MENDOZA Y LA CL. BASADRE Y FORERO  |
| 106 |              | TACNA            | TACNA                      | TODA EL ÁREA COMPRENDIDA DENTRO DEL PERÍMETRO CONFORMADO POR LA AV. B. LEGUIA, LA CL. ARIAS ARAGUEZ, LA AV. 2 DE MAYO, LA CL. HIPÓLITO UNANUE, LA AV. BOLOGNESI Y LA AV. GENERAL VARELA                            |
| 107 | TUMBES       | TUMBES           | TUMBES                     | TODA EL ÁREA COMPRENDIDA DENTRO DEL PERÍMETRO CONFORMADO POR LA AV. PIURA, AV. MARISCAL CASTILLA, MALECÓN BENAVIDES Y LA AV. TUMBES (ex TENIENTE VÁSQUEZ)  |
| 108 |              | ZARUMILLA        | AGUAS VERDES               | TODA EL ÁREA COMPRENDIDA DENTRO DEL PERÍMETRO CONFORMADO POR EL CANAL INTERNACIONAL, LA CL. AREQUIPA, LA CL. CUSCO /LA CL. HUANUCO Y LA CL. PIZARRO  |
| 109 |              | ZARUMILLA        | AGUAS VERDES               | AV. REPUBLICA DEL PERU (CDRAS.: DE LA 1 A LA 4)  |
| 110 | UCAYALI      | CORONEL PORTILLO | CALLERÍA                   | TODA EL ÁREA COMPRENDIDA DENTRO DEL PERÍMETRO CONFORMADO POR EL JR. TENIENTE L. GARCÍA, EL JR. LIBERTAD, EL JR. UCAYALI Y EL JR. SUCRE   |
| 111 |              |                  | CALLERÍA                   | TODA EL ÁREA COMPRENDIDA DENTRO DEL PERÍMETRO CONFORMADO POR EL JR. MAYA DE BRITO /EL JR. SALAVERRY, EL JR. JULIO C. DELGADO, EL JR. LIBERTAD, EL JR. FITZCARRAL, EL JR. INDEPENDENCIA Y EL JR. COMANDANTE BARRERA |
| 112 |              |                  | MANANTAY                   | TODA EL ÁREA COMPRENDIDA DENTRO DEL PERÍMETRO CONFORMADO POR EL JR. PACHACUTEC, EL JR. LOS LAURELES, LA AV. SANTIAGO SABOYA BASADRE Y EL JR. LOS NARANJOS  |



**ANEXO II DE LA RESOLUCIÓN DE SUPERINTENDENCIA N.º 266 -2013/SUNAT**

**DELIMITACIÓN DE ZONAS COMERCIALES A NIVEL NACIONAL**



| Nº  | DEPARTAMENTO | PROVINCIA | DISTRITO    | DELIMITACIÓN DE LA ZONA COMERCIAL   |
|-----|--------------|-----------|-------------|---|
| 113 |              |           | YARINACOCHA | AV. ARBORIZACIÓN (CDRAS: DE LA 1 A LA 6, LETRAS DE LA "A" A LA "M", 142C, 143, 143A, 183, 305, 306, 380)  |
| 114 |              |           | YARINACOCHA | TODA EL ÁREA COMPRENDIDA DENTRO DEL PERÍMETRO CONFORMADO POR LA AV. YARINACOCHA, EL JR. 3 DE OCTUBRE, Y EL MALECON FELIX DEL AGUILA CORDOVA (YARINA), EL JR. 7 DE JUNIO, EL JR. RUPERTO PEREZ MAYNAS Y EL JR. 2 DE MAYO |

**ABREVIATURAS:** AV. = AVENIDA CL. = CALLE CDRA. = CUADRA JR. = JIRÓN PSJE. = PASAJE URB. = URBANIZACIÓN

**Nota 1:** Los establecimientos que se encuentran ubicados a ambos lados de las vías señaladas en el rubro "DELIMITACIÓN DE LA ZONA COMERCIAL" se consideran que se encuentran dentro de la zona comercial respectiva.

**Nota 2:** Una misma vía (ej. avenida o calle) puede tener cuadras con una denominación nombre de vía y otras cuadras con otro nombre de vía. En esos casos se ha colocado el signo "I".

